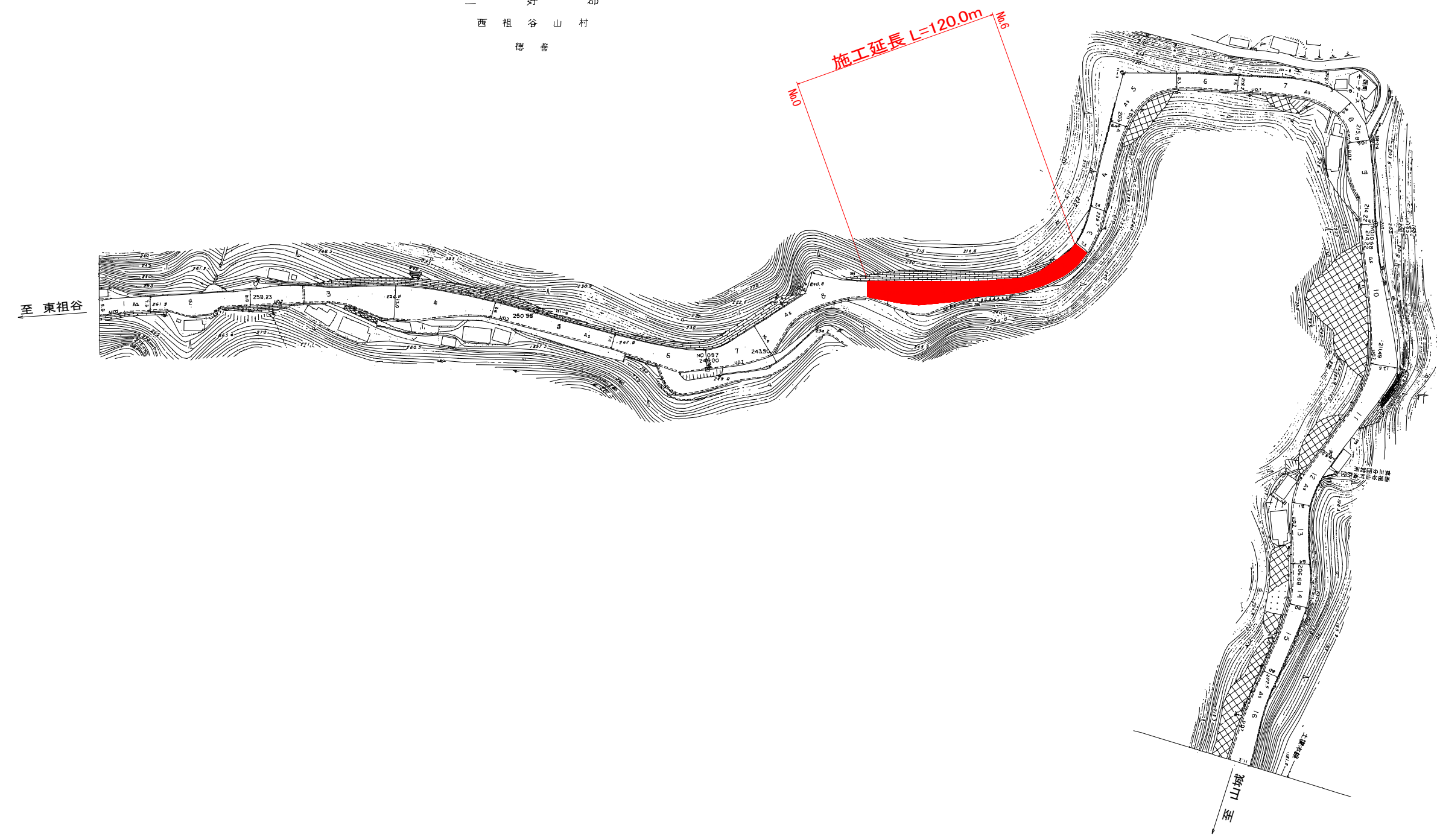


# 平面位置図



三 好 郡  
西 祖 谷 山 村  
徳 善

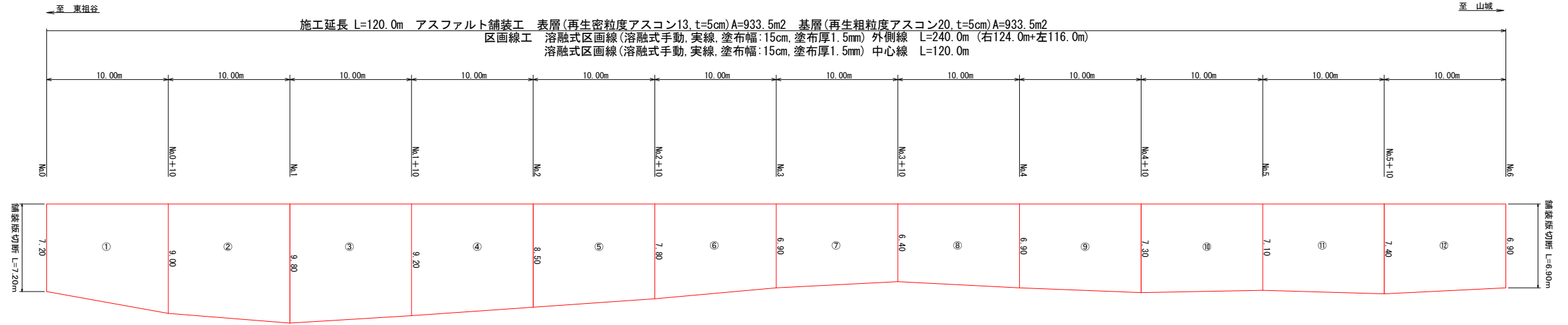


## 実施設計図面

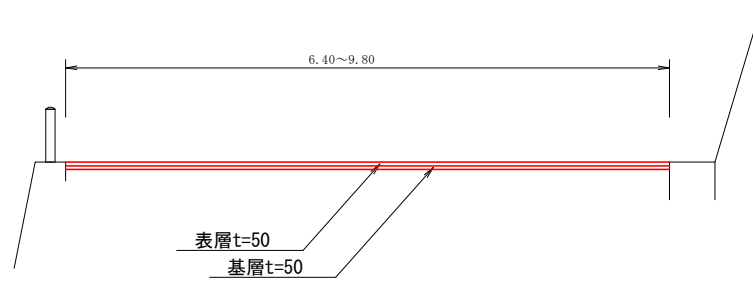
|      |                                      |       |  |
|------|--------------------------------------|-------|--|
| 工事名  | R6三土 西祖谷山城線 三・西祖谷徳善 舗装工事<br>(招い手確保型) |       |  |
| 路線名等 | (主) 西祖谷山城線                           |       |  |
| 工事箇所 | 三好市西祖谷山村徳善                           |       |  |
| 図面名  | 平面位置図                                |       |  |
| 縮尺   | 図面番号                                 | 1 / 2 |  |
| 会社名  |                                      |       |  |
| 事業者名 | 徳島県西部総合県民局県土整備部 (三好)                 |       |  |

# 舗装展開図

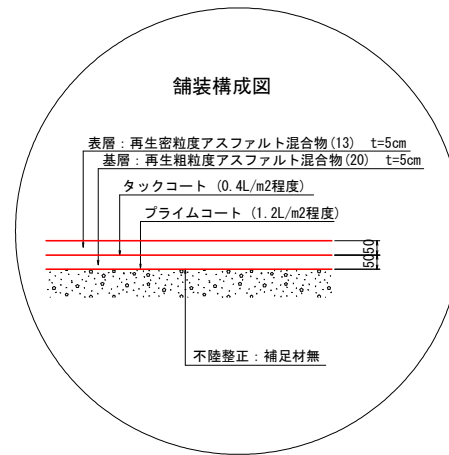
S=1:200



標準断面図 S=1/50

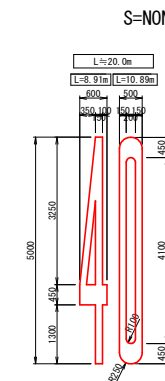


舗装構成図



※CBR試験の結果に基づき舗装構成を決定するものとする。

設置箇所:NO.2、NO.3(2箇所)



舗装面積数量表

| No. | 計算式                 | 数量                    |
|-----|---------------------|-----------------------|
| 1   | (7.20+9.00)/2*10.00 | 81.00                 |
| 2   | (9.00+9.80)/2*10.00 | 94.00                 |
| 3   | (9.80+9.20)/2*10.00 | 95.00                 |
| 4   | (9.20+8.50)/2*10.00 | 88.50                 |
| 5   | (8.50+7.80)/2*10.00 | 81.50                 |
| 6   | (7.80+6.90)/2*10.00 | 73.50                 |
| 7   | (6.90+6.40)/2*10.00 | 66.50                 |
| 8   | (6.40+6.90)/2*10.00 | 66.50                 |
| 9   | (6.90+7.30)/2*10.00 | 71.00                 |
| 10  | (7.30+7.10)/2*10.00 | 72.00                 |
| 11  | (7.10+7.40)/2*10.00 | 72.50                 |
| 12  | (7.40+6.90)/2*10.00 | 71.50                 |
| 合計  |                     | 933.50 m <sup>2</sup> |

舗装版切断 7.20+6.90=14.10m

数量総括表

| 表層工                   | 基層工                   | 不陸整正                  | 取壊面積                  | 外側線      | 中央線      | 減速帯    | 【40km】  | 舗装版切断   |
|-----------------------|-----------------------|-----------------------|-----------------------|----------|----------|--------|---------|---------|
| 933.50 m <sup>2</sup> | 933.50 m <sup>2</sup> | 933.50 m <sup>2</sup> | 933.50 m <sup>2</sup> | 240.00 m | 120.00 m | 6.00 m | 40.00 m | 14.10 m |

実施設計図面

|      |                                   |      |       |
|------|-----------------------------------|------|-------|
| 工事名  | R6三土 西祖谷山城線 三・西祖谷徳善 舗装工事 (担い手確保型) |      |       |
| 路線名等 | (主) 西祖谷山城線                        |      |       |
| 工事箇所 | 三好市西祖谷山村徳善                        |      |       |
| 図面名  | 展開図                               |      |       |
| 縮尺   | 図示                                | 図面番号 | 2 / 2 |
| 会社名  |                                   |      |       |
| 事業者名 | 徳島県西部総合県民局県土整備部 (三好)              |      |       |